

Spett.le **Comune di Garbagnate Monastero (Lc)**

Viale Brianza, 8

23846 Garbagnate Monastero (Lc)

Tel. 031 850032

e-mail: ufficiotecnico@comune.garbagnate-monastero.lc.it

Lecco 15/09/2022

Oggetto: variante al Reticolo Idrografico Minore del Comune di Garbagnate Monastero

Si propone la variante dello Studio di Definizione del Reticolo Idrografico Minore Comunale secondo quanto definito nelle tavole 1a, 1b, 2a e 2b allegate al testo.

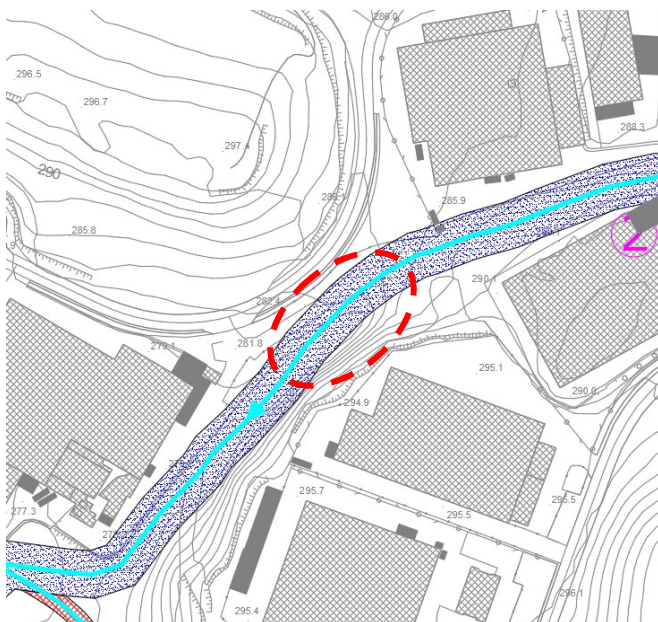
La Carta di individuazione del Reticolo Idrografico Minore del Comune di Garbagnate Monastero è stata revisionata dallo scrivente nel giugno 2013 e approvata dallo STeR nel settembre 2013.

In sede di aggiornamento della componente geologica del P.G.T. nel 2022, sono state eseguite alcune rettifiche locali di entità ridotta legate a correzioni grafiche del tracciato del reticolo idrografico nella porzione meridionale del territorio comunale nella zona industriale.

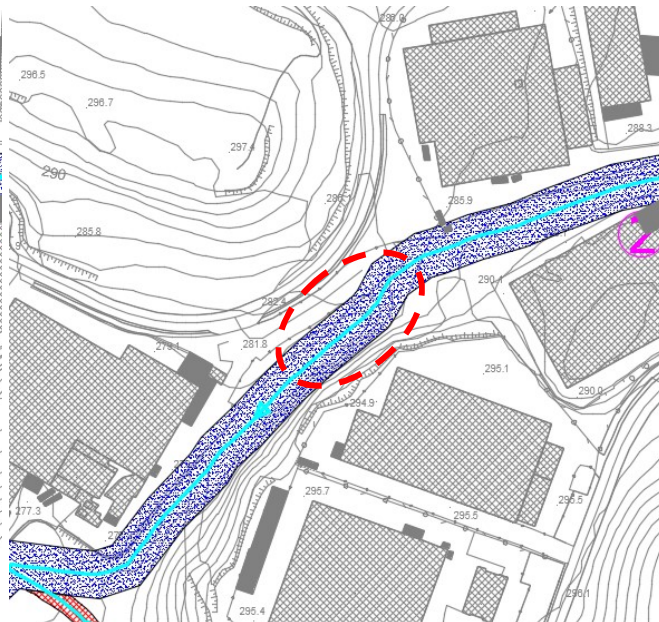
Di seguito si elencano le principali modifiche apportate al Reticolo Idrografico Minore con i relativi stralci delle carte di individuazione delle fasce di rispetto idraulico.

15-09-2022	Redatto FS	Verificato MR	Approvato MR
------------	------------	---------------	--------------

- Rettifica di un tratto del percorso del tratto principale della Roggia Marcione, individuato con la sigla 2, in adiacenza a via Provinciale; si propone una leggera correzione all'andamento del tracciato sulla base delle curve di livello della cartografia di base.

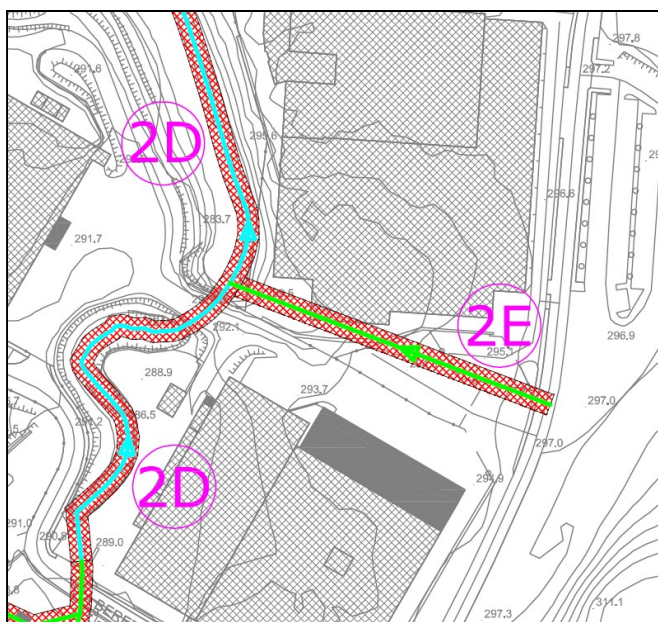


Stralcio Carta individuazione fasce rispetto reticolo minore – anno 2013

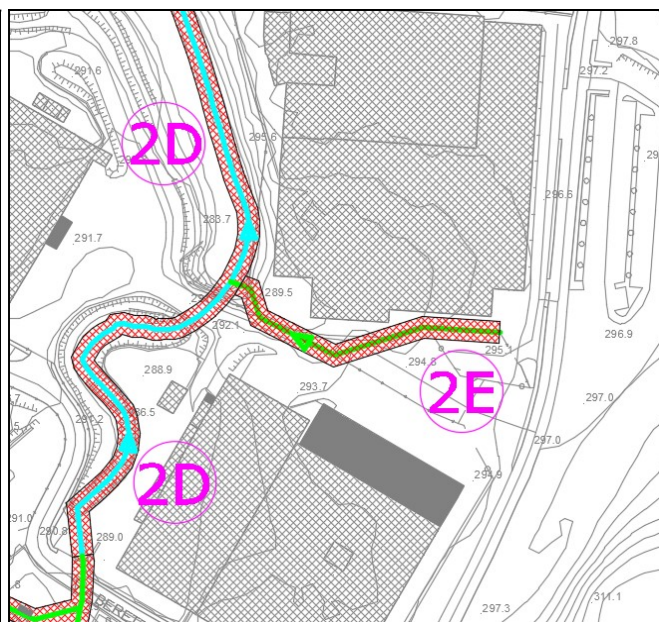


Stralcio Carta individuazione fasce rispetto reticolo minore – proposta aggiornamento 2022

- Rettifica del tratto intubato individuato come 2E, affluente della Roggia Marcione in zona industriale (via Italia); è stato corretto il percorso del tratto intubato a seguito della verifica dell'effettivo andamento sotterraneo.



Stralcio Carta individuazione fasce rispetto reticolo minore – anno 2013



Stralcio Carta individuazione fasce rispetto reticolo minore – proposta aggiornamento 2022

Si allegano:

Tavola 1A e 1B - Carta di individuazione e dello stato di fatto del reticolo minore – Maggio 2005 – Revisione Giugno 2013 – Revisione Settembre 2022.

Tavola 2A e 2B - Carta delle fasce di rispetto del reticolo minore – Maggio 2005 – Revisione Giugno 2013 – Revisione Settembre 2022.

Dott. Massimo Riva Geologo



15-09-2022	Redatto FS	Verificato MR	Approvato MR
------------	------------	---------------	--------------